PREFECTURE DE LA SARTHE ATLAS DES ZONES INONDABLES PAR LA SARTHE DANS LE DEPARTEMENT DE LA SARTHE	Repère n° : 52 Crue(s) : 1995

COMMUNE : ST PAUL LE GAULTIER

LIEUDIT OU RUE : La Saulogne
M et Mme Michel CHIVARD

PLAN DE SITUATION (échelle 1/ 25 000) :

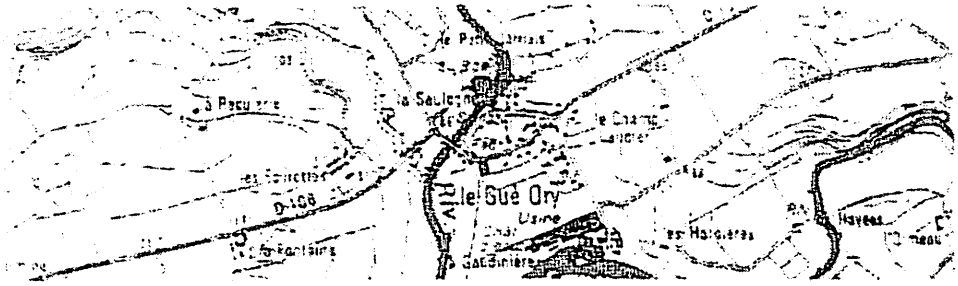

CROQUIS DE REPERAGE :

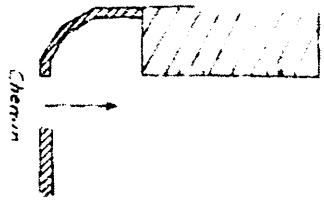

PHOTOGRAPHIE DU REPERE :

COTES (m NGF) :

Niveau Seuil : 87,06
Niveau 1995 : 87,94

OBSERVATIONS :

1995 - Porte entrée chambre, seuil +0,88 m mesuré à l'intérieur
1966 - Inférieure d'après les propriétaires

PREFECTURE DE LA SARTHE ATLAS DES ZONES INONDABLES PAR LA SARTHE DANS LE DEPARTEMENT DE LA SARTHE	Repère n° : 53 Crue(s) : 1966 - 1995

COMMUNE : ST LEONARD DES BOIS

LIEUDIT OU RUE : Moulin de Linthe
M ROLLINI

PLAN DE SITUATION (échelle 1/ 25 000) :

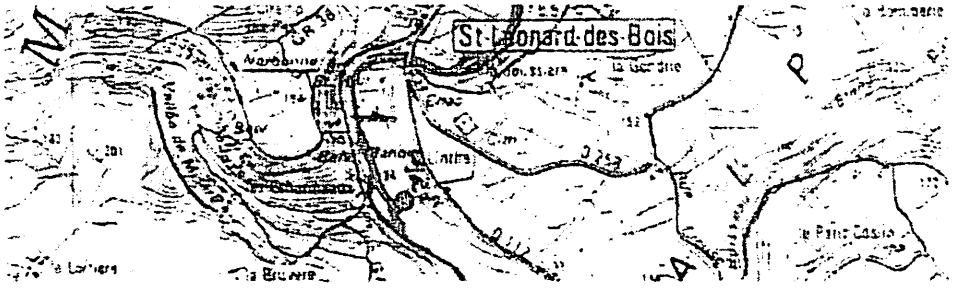

CROQUIS DE REPERAGE :

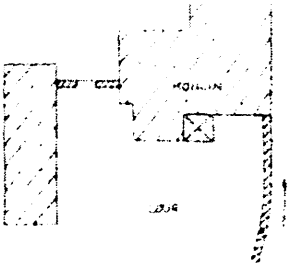

PHOTOGRAPHIE DU REPERE :



COTES (m NGF) :

Niveau 1995 : 95,44
Niveau 1966 : 95,44

OBSERVATIONS :

1995 - Mur de soutènement du bief, mur de pierre +0,04 m
1966 - Identique d'après l'ancien maire

PREFECTURE DE LA SARTHE ATLAS DES ZONES INONDABLES PAR LA SARTHE DANS LE DEPARTEMENT DE LA SARTHE	Repère n° : 54 Crue(s) : 1995

COMMUNE : ST LEONARD DES BOIS

LIEUDIT OU RUE : La Forge Collet

PLAN DE SITUATION (échelle 1/ 25 000) :

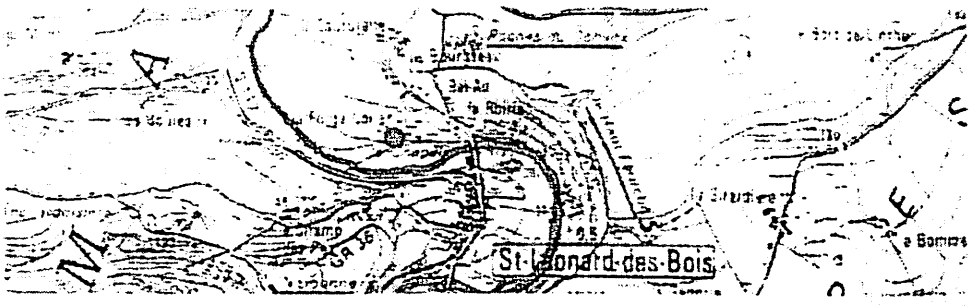

CROQUIS DE REPERAGE :

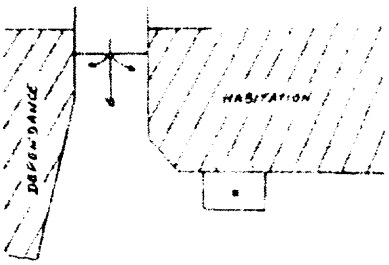

PHOTOGRAPHIE DU REPERE :

COTES (m NGF) :

Niveau Dallage : 101,56
Niveau 1995 : 101,48

OBSERVATIONS :

1995 - Niveau dallage devant porte entrée salon -0,08 m

PREFECTURE DE LA SARTHE ATLAS DES ZONES INONDABLES PAR LA SARTHE DANS LE DEPARTEMENT DE LA SARTHE	Repère n° : 55 Crue(s) : 1995

COMMUNE : ST LEONARD DES BOIS

LIEUDIT OU RUE : Le Moulin Neuf
M Thierry DUBOIS

PLAN DE SITUATION (échelle 1/ 25 000) :

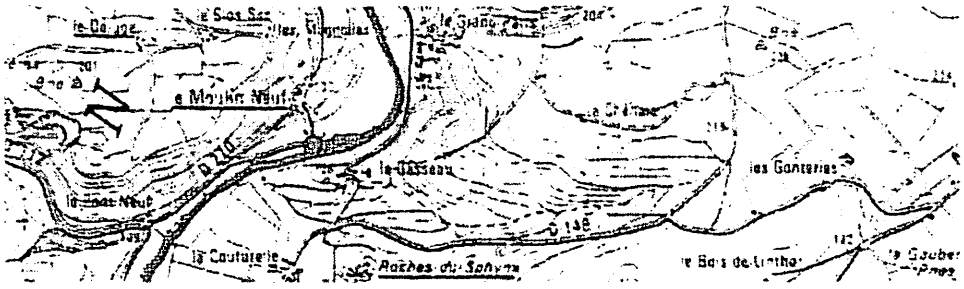

CROQUIS DE REPERAGE :



PHOTOGRAPHIE DU REPERE :



COTES (m NGF) :

Niveau Seuil : 104,95
Niveau 1995 : 104,98

OBSERVATIONS :

1995 - Porte entré petite maison collée au hangar, seuil +0,03 m

PREFECTURE DE LA SARTHE

ATLAS DES ZONES INONDABLES PAR LA SARTHE
DANS LE DEPARTEMENT DE LA SARTHE

Repère n° : 56

Crue(s) : 1995

COMMUNE : ST LEONARD DES BOIS

LIEUDIT OU RUE : Le Val
Mme Vve JEANNOT de FLERS

PLAN DE SITUATION (échelle 1/ 25 000) :

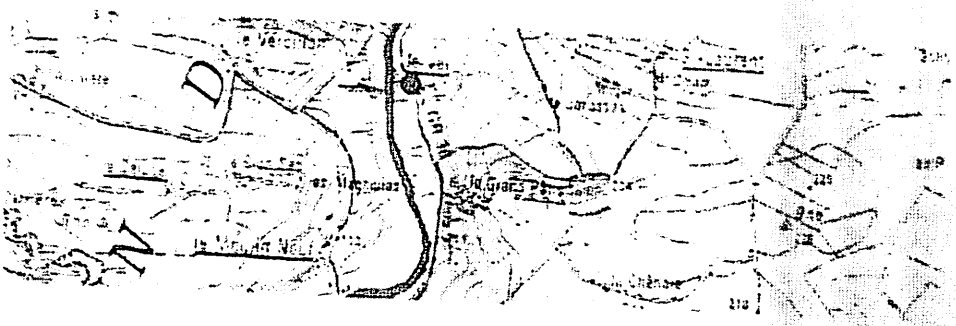

CROQUIS DE REPERAGE :

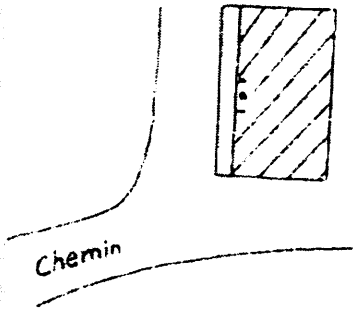

PHOTOGRAPHIE DU REPERE :



COTES (m NGF) :

Niveau Seuil : 107,46
Niveau 1995 : 107,39

OBSERVATIONS :

1995 - Porte entrée habitation, seuil -0,07 m

PREFECTURE DE LA SARTHE ATLAS DES ZONES INONDABLES PAR LA SARTHE DANS LE DEPARTEMENT DE LA SARTHE	Repère n° : 57 Crue(s) : 1995

COMMUNE : ST PIERRE DES NIDS (53)

LIEUDIT OU RUE : Moulin de Trotté

PLAN DE SITUATION (échelle 1/ 25 000) :

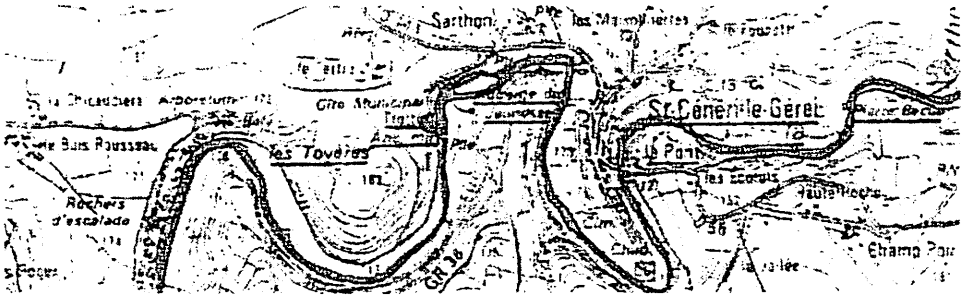

CROQUIS DE REPERAGE :

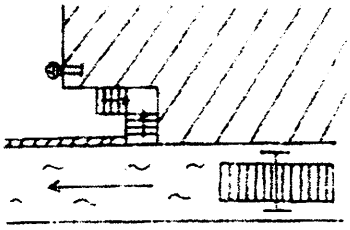

PHOTOGRAPHIE DU REPERE :



COTES (m NGF) :

Niveau 1995 : 116,00

OBSERVATIONS :

1995 - Marque sur dauphin de descente de gouttière du gîte du moulin

PREFECTURE DE LA SARTHE ATLAS DES ZONES INONDABLES PAR LA SARTHE DANS LE DEPARTEMENT DE LA SARTHE	Repère n° : 58 Crue(s) : 1995

COMMUNE : MOULINS LE CARBONNEL

LIEUDIT OU RUE : Le Pont
Base nautique

PLAN DE SITUATION (échelle 1/ 25 000) :

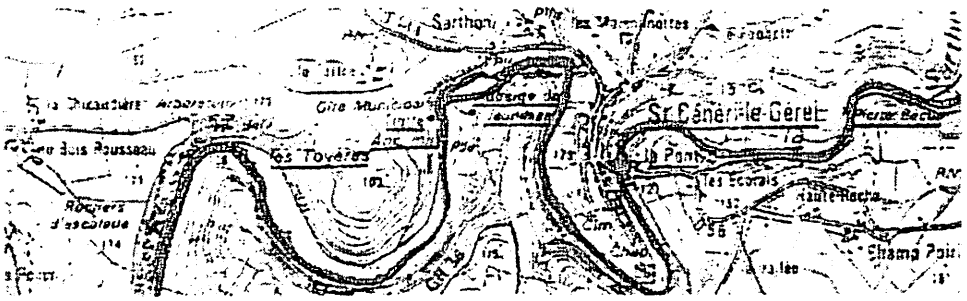

CROQUIS DE REPERAGE :

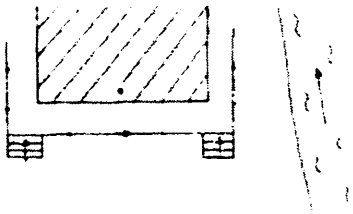

PHOTOGRAPHIE DU REPERE :



COTES (m NGF) :

Niveau Seuil : 120,19
Niveau 1995 : 120,22

OBSERVATIONS :

1995 - Salle principale base nautique, seuil +0,03 m

PREFECTURE DE LA SARTHE ATLAS DES ZONES INONDABLES PAR LA SARTHE DANS LE DEPARTEMENT DE LA SARTHE	Repère n° : 59 Crue(s) : 1995

COMMUNE : MOULINS LE CARBONNEL

LIEUDIT OU RUE : Le Pont du Désert

PLAN DE SITUATION (échelle 1/ 25 000) :

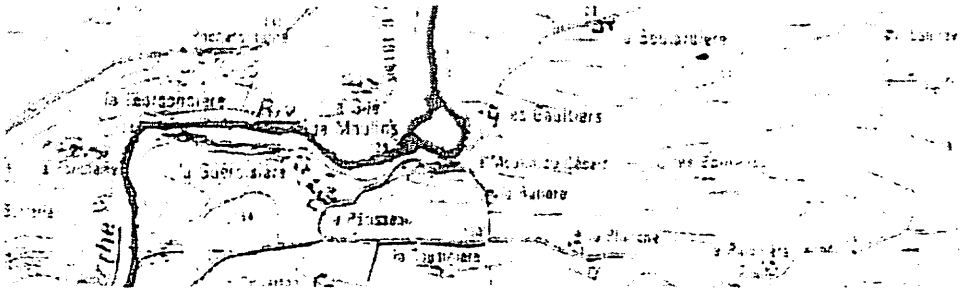

CROQUIS DE REPERAGE :

PHOTOGRAPHIE DU REPERE :



COTES (m NGF) :

Niveau 0,00 : 121,33
Niveau 1995 : 125,01

OBSERVATIONS :

1995 - +3,68m mesurés sur l'échelle de crue

PREFECTURE DE LA SARTHE ATLAS DES ZONES INONDABLES PAR LA SARTHE DANS LE DEPARTEMENT DE LA SARTHE	Repère n° : 60 Crue(s) : 1995

COMMUNE : MOULINS LE CARBONNEL

LIEUDIT OU RUE : Moulin du Désert

PLAN DE SITUATION (échelle 1/ 25 000) :

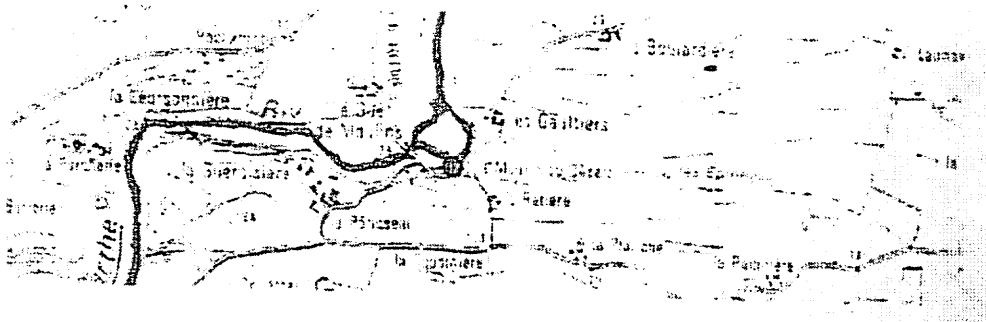

CROQUIS DE REPERAGE :

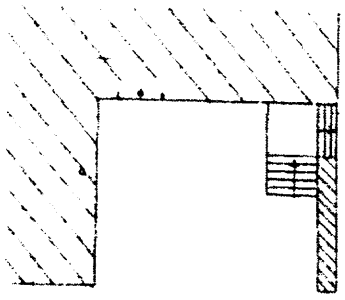

PHOTOGRAPHIE DU REPERE :



COTES (m NGF) :

Niveau Seuil : 124,31
Niveau 1995 : 125,51

OBSERVATIONS :

1995 - Porte entrée mécanisme du moulin, seuil +1,20 m

PREFECTURE DE LA SARTHE ATLAS DES ZONES INONDABLES PAR LA SARTHE DANS LE DEPARTEMENT DE LA SARTHE	Repère n° : 61 Crue(s) : 1995

COMMUNE : ST PATERNE

LIEUDIT OU RUE : 1 rue du Maine
M Joseph SILVESTRE

PLAN DE SITUATION (échelle 1/ 25 000) :

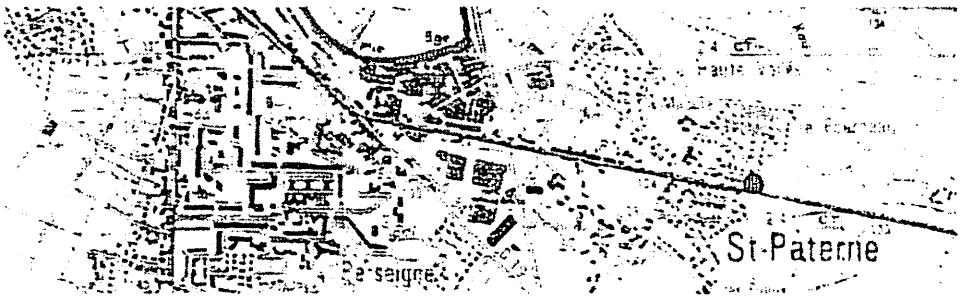

CROQUIS DE REPERAGE :

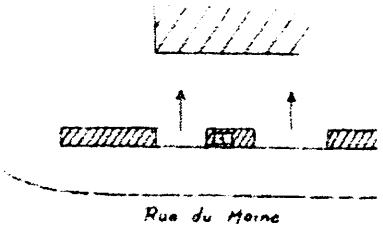

PHOTOGRAPHIE DU REPERE :



COTES (m NGF) :

Niveau Seuil : 132,61
Niveau 1995 : 132,81

OBSERVATIONS :

1995 - Angle du mur du portillon, trottoir +0,20 m